

Timbó Pomerode



FOTO: Casa do Artesão- Camila Costa Vieira

INÍCIO – PRAÇA DO COMPLEXO TURÍSTICO JARDIM DO IMIGRANTE – 25,60KM

O início da caminhada será no mesmo local onde finalizou a 1ª etapa do circuito, na praça Frederico Donner ao lado do Complexo Turístico Jardim do Imigrante, onde está o Museu do Imigrante e a bela passarela que corta o Rio Benedito. O Complexo apresenta a construção de um dos moinhos da época que impulsionaram a economia da cidade. Atualmente abriga o restaurante mais visitado da cidade. Informações www.turismotimbo.com.br/ – fone: 47 3382 4170 – e-mail: diretoriaturismo@culturatimbo.sc.gov.br. A caminhada pelas ruas no centro urbano de Timbó levará ao percurso deste dia. O grau de dificuldade será maior do dia anterior, com uma subida de quase 400mt, repleto de natureza e belas paisagens. Passará do urbano para a zona rural, agriculturas, jardins organizados bem cuidados ladeiam as casas em estilo enxaimel. A religiosidade fortemente preservada nas igrejas e pequenas capelas está ao longo do caminho. Cruzando a montanha em direção ao Morro Azul você chegará a cidade mais alemã do Brasil, Pomerode, no Portal Sul finaliza o 2º etapa da caminhada. Símbolo da cidade, você encontra informações dos locais para visitaçã www.vemprapomerode.com.br – fone: 47 3387 2627 – e-mail: turismo@pomerode.sc.gov.br. Vale muito conhecer os museus que guardam toda a história do desenvolvimento e da colonização, o 3º Zoológico mais antigo do Brasil, as rotas germânicas, a gastronomia, artesanatos e as belas porcelanas produzidas na cidade.



A variedade de hospedagens, restaurantes, confeitarias e cafés são os principais atrativos de Pomerode, a cidade mais alemã do Brasil. Vale muito conhecer os museus, rotas históricas e espaços de diversão que a cidade oferece.



FIQUE ATENTO! Existem SETAS BRANCAS ao longo do caminho indicando o circuito.

390 m

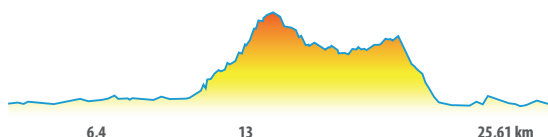
57 m

0

6,4

13

25,61 km



ACESSO ON-LINE:
































DISTÂNCIA
25,60km
DIST. ACUMULADA
DA ETAPA

AC. POSITIVO
502m
DISTÂNCIA
PARCIAL

AC. NEGATIVO
503m
REF. DE
LOCALIZAÇÃO

D E S C R I Ç Ã O

0,00			Início do 2º etapa. Complexo Turístico do Imigrante. (Neste mesmo ponto se inicia o circuito de cicloturismo)
0,30	0,30		Retorne pelo mesmo caminho do dia anterior até Igreja Evangélica e siga em frente na Avenida Getúlio Vargas
0,50	0,20		Siga a direita, ao lado da Prefeitura Municipal
0,60	0,10		Siga em frente. A sua direita Parque Central
0,70	0,10		Siga a esquerda na rua Aracajú
1,00	0,30		Siga a direita rua Japão
1,20	0,20		Siga em frente na ponte
1,70	0,50		Siga a esquerda na rua Marechal Deodoro da Fonseca
2,10	0,40		Siga a direita na rua Oscar Piske
3,70	1,60		Siga a esquerda Tifa Nardelli (estrada de terra)
6,80	3,10		Siga a esquerda SC 416
7,40	0,60		Siga em frente, Igreja São Roque
8,50	1,10		Saia da SC 416 e siga a direita, Tifa Colley (estrada de terra)
9,90	1,40		Siga a esquerda
11,50	1,60		Siga em frente, Pesque e Pague e Pousada Paraíso da Pesca
13,20	1,70		Siga a direita
15,50	2,30		Igreja do Mulde
16,00	1,50		Siga a esquerda, cruze a ponte (Tifa Morgenland)
18,20	2,20		Siga a direita
18,50	0,30		Divisa Timbó / Pomerode
20,50	2,00		Siga em frente, Mundo Antigo Restaurante/Pousada
21,70	1,20		Em frente a igreja siga a esquerda, rua Hermnn Schoeder
22,40	0,70		Siga a direita, rua Julio Wolick
23,70	1,30		Siga a direita, rua Hermann Guenther
24,40	0,70		Siga a esquerda na Pousada Blauenberg
25,10	0,70		Siga em frente, Parque de Eventos
25,40	0,30		Siga a direita, rua Kurt Hering
25,60	0,20		Siga a esquerda até o portal
25,65	0,05		Final da 2º etapa. Portal Sul

PORTAL SUL INFORMAÇÕES TURÍSTICAS E SERVIÇOS ESTÃO DISPONÍVEIS PARA ATENDER A CURIOSIDADE DE TODOS.