

**INDICAÇÃO**  
Volta pelo percurso  
do dia anterior

## Apiúna Ascurra Indaial



FOTO: Maria Fumaça - Acervo Prefeitura de Apiúna

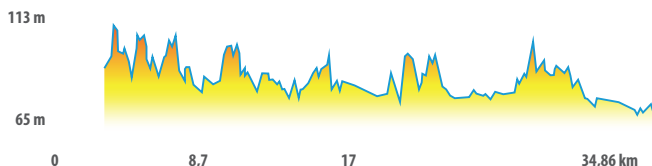
Se você optou em pernoitar em Apiúna e voltar pela rodovia, será importante muita atenção a BR 470 é de trafego intenso, sendo o caminho que leva à cidade de Indaial ou voltar pelo mesmo percurso do dia anterior, em Ascurra, o percurso segue do Centro da cidade em direção a BR 470. Logo após a prefeitura siga pela 1ª Rua a sua direita, para cruzar a BR 470 o acesso é por baixo da ponte, cruze a velha ponte e siga até a entrada da cidade de Indaial. Colonizada pelos italianos, alemães e poloneses, na cidade é possível conhecer o museu ferroviário e um pouco da história do trem que cruzava Blumenau/Indaial/Ascurra e Apiúna. As igrejas históricas, católicas, evangélicas e luteranas, impõem que a fé é mantida até os dias atuais. Casas na técnica do Enxaimel, belos jardins, paisagens, a Ponte Pênsil do Warnow, imponente pela extensão, está sobre o principal rio da região, o Rio Itajaí-Açú. Atravessar a ponte de madeira coberta, prática realizada pelos colonizadores para proteger a madeira usada na construção das mesmas e a Ponte dos Arcos, ponto de referência do final do 9º dia. Informações na Prefeitura de Indaial, setor de turismo – Centro – Fone: 47 3317 8861 – e-mail: turismo@indaial.sc.gov.br – www.indaial.sc.gov.br . Parabéns você finalizou todo o percurso do Circuito Vale Europeu Catarinense, retire seu certificado no Hotel Fink.

Maiores informações: [www.circuitovaleeuropeu.com.br](http://www.circuitovaleeuropeu.com.br)

Fone: 47 3380 1345

E-mail: [turismo@cimvi.sc.gov.br](mailto:turismo@cimvi.sc.gov.br)

**NA NATUREZA NÃO HÁ GARIS OU RESPONSÁVEL PARA LIMPEZA, LEVE O LIXO ATÉ CHEGAR A UMA LIXEIRA OU POUSADA.**



ACCESSE ON-LINE:

































DISTÂNCIA  
**34,80km**  
DIST. ACUMULADA  
DA ETAPA

AC. POSITIVO  
**489m**  
DISTÂNCIA  
PARCIAL

AC. NEGATIVO  
**480m**  
REF. DE  
LOCALIZAÇÃO

D E S C R I Ç Ã O

0,00			Início da 9ª etapa. Saída em frente à Igreja Matriz Sant'Ana (retornar pelo mesmo percurso do dia anterior)
0,10	0,10		Siga a esquerda e cruze a ponte pênsil
0,40	0,30		Siga à direita
0,60	0,20		Siga em frente
3,90	3,30		Siga em frente divisa de Apiúna e Ascurra
6,90	3,00		Siga a direita (Capela Nossa Senhora Mãe da Igreja)
7,30	0,40		Cruze a ponte, siga em frente
11,20	3,90		Siga a esquerda na rua Sete de Setembro
11,30	0,10		Siga a direita na rua Jacó Badaloti, quando chegar na BR 470 siga pelo acostamento por 200 metros
11,80	0,50		Siga a direita por de baixo da BR 470
12,20	0,40		Siga a esquerda pelo acostamento e atravesse a ponte sobre o Rio Itajaí Açu
12,60	0,40		Siga pela esquerda pela Rua Jorge Lacerda
13,30	0,70		Siga a esquerda pela Rua Indaial
13,80	0,50		Siga em frente
14,40	0,60		"Siga em frente Igreja Luterana da Graça"
18,10	3,70		Siga em frente
19,00	0,90		Atravesse a ponte, siga à esquerda. Divisa Ascurra/Indaial
23,80	4,80		Atravesse ponte coberta do Warnow
24,00	0,20		Siga em frente (No posto de gasolina carimbe seu passaporte)
24,70	0,70		Siga em frente (Vale a pena conhecer, a esquerda ponte pencil)
24,80	0,10		Siga a direita pela rua Arnold Ebert
25,40	0,60		Siga a esquerda Rua Mal. Floriano Peixoto
27,10	1,70		Siga em frente
29,30	2,20		Siga a esquerda pela Rua Ribeirão das Pedras (asfalto a direita cemitério)
31,50	2,20		Siga a direita Rua Minas Gerais
32,80	1,30		Siga a esquerda na Rua Rio Branco
33,70	0,90		Siga a direita na Rua Marechal Deodoro da Fonseca (Hotel Fink a direita carimbe e retire seu certificado de conclusão do Circuito)
34,70	1,00		Na rotatória siga a esquerda
34,80	0,10		Antes da ponte siga a esquerda e passe por de baixo da ponte
34,80	0,10		PARABÉNS! Placa final do Circuito de Caminhantes Vale Europeu